




Mapa případů a ohnisek vysocepatogenní ptačí chřipky v roce 2017

Mapa – HPAI 2017



Zdroj: ADNS, Google (aktualizace 16.3.2017)

Legenda:  – chovy,  – volně žijící ptáci,  – ptáci chovaní v zajetí